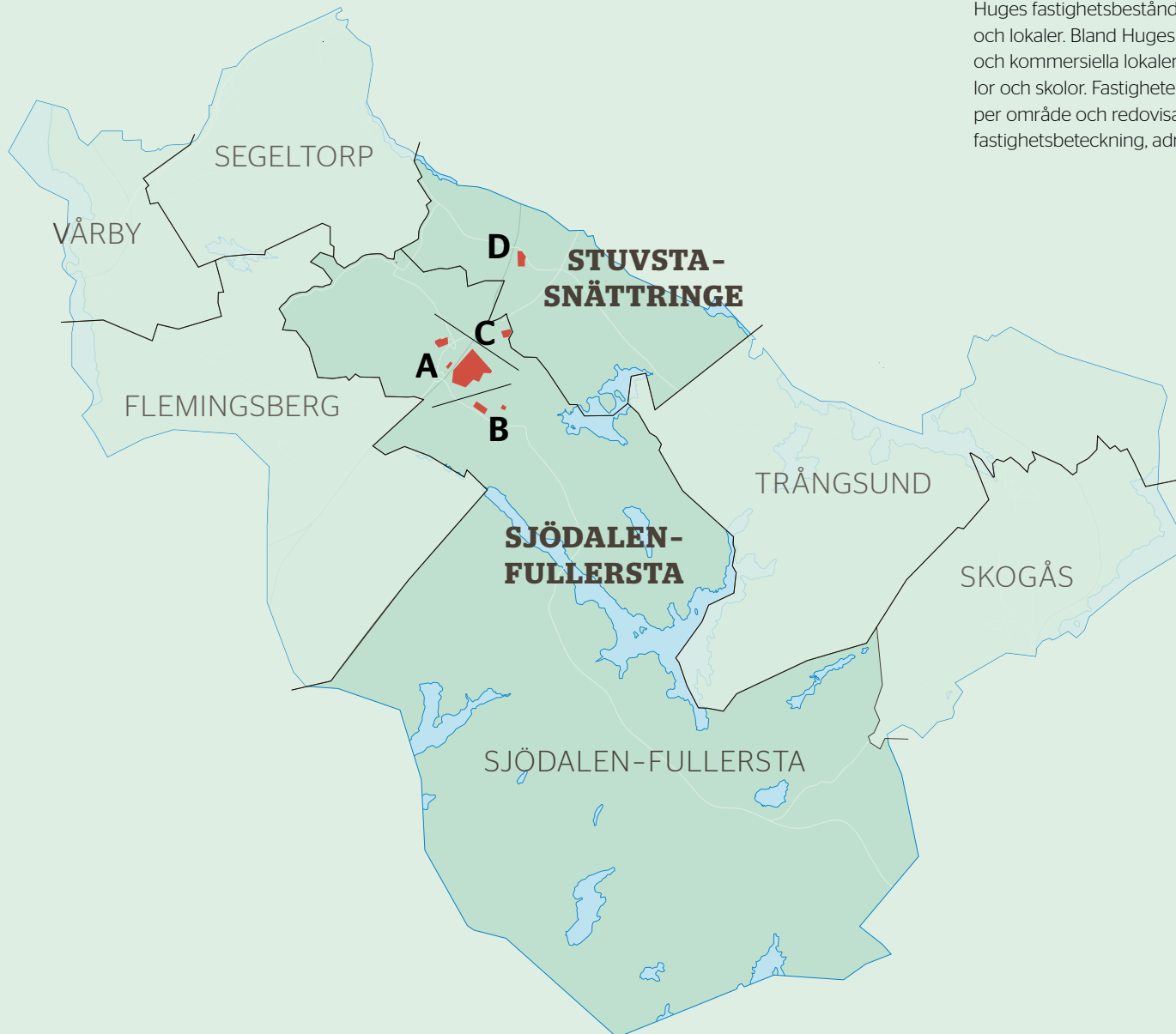




Våra fastigheter



Huges fastighetsbestånd består av bostäder och lokaler. Bland Huges lokaler finns kontor och kommersiella lokaler samt några förskolor och skolor. Fastigheterna är uppdelade per område och redovisas med bland annat fastighetsbeteckning, adress och byggår.

Våra fastigheter i Centrala Huddinge



● Här ligger områdeskontoret i Centrala Huddinge

FASTIGHET	OMRÅDE	FASTIGHETSTYP	ADRESS	BYGGÅR VÄRDEÅR
FORELLEN 11	Huddinge centrum	Centrumfastighet	Forelltorget 2-8, Forellvägen 3, 10-14, Kommunalvägen 4, 8-18, Paradistorget 8-16, Sjödalsstorget 1-5, 9-13, Sjödalsvägen 5, 15-17	1956, 1960-61, 1985-87, 1989, 1999
FATBUREN 1	Huddinge centrum	Kontor	Patron Pehrs Väg 2-10	1990
PARADISBACKEN 2	Huddinge centrum	Kulturfastighet	Karin Boyes Backe 4	1929
FORELLEN 10	Huges huvudkontor	Kontor	Sjödalsstorget 7	1963
VERKSTADEN 18	Sjödalen	Fritidsgård och kulturverksamhet	Sjödalsvägen 46	1958
KLOCKARBACKEN 10	Sjödalen	Tomtmark	Klockarvägen 8	
ÅLEN 1	Sjödalen	Bostäder	Klockarvägen 1-5	1956
ÅLEN 2	Sjödalen	Bostäder	Klockarvägen 7	1956
GÖSEN 1	Sjödalen	Bostäder	Kommunalvägen 24	1956
GÄDDAN 1	Sjödalen	Bostäder	Kommunalvägen 22	1956
GÄDDAN 2	Sjödalen	Bostäder	Kommunalvägen 20	1958
SIKEN 3	Sjödalen	Bostäder	Sjödalsbacken 1	1956
MÖRTEN 1	Sjödalen	Bostäder	Sjödalsbacken 7 A-C, 9	1956
FORELLEN 3	Sjödalen	Bostäder	Sjödalsvägen 11, Förrådsvägen 17	1957
KANSLIET 1	Sjödalen	Bostäder och boendeenhet	Lännavägen 6 A-D, Rådsvägen 2 A-D, Kommunalvägen 37-39	2008
PARADISBACKEN 31	Sjödalen	Bostäder	Sjödalsvägen 14-16	1983
KOLJAN 1	Sjödalen	Bostäder	Paradistorget 2 A-G	1993
FORELLEN 2	Sjödalen	Bostäder	Sjödalsvägen 9 A-B	1956
FORELLEN 4	Sjödalen	Bostäder och boendeenhet	Sjödalsvägen 7 A-B	1956
FÖRRÅDET 23	Sjödalen	Kontor och verkstad	Förrådsvägen 2	1982

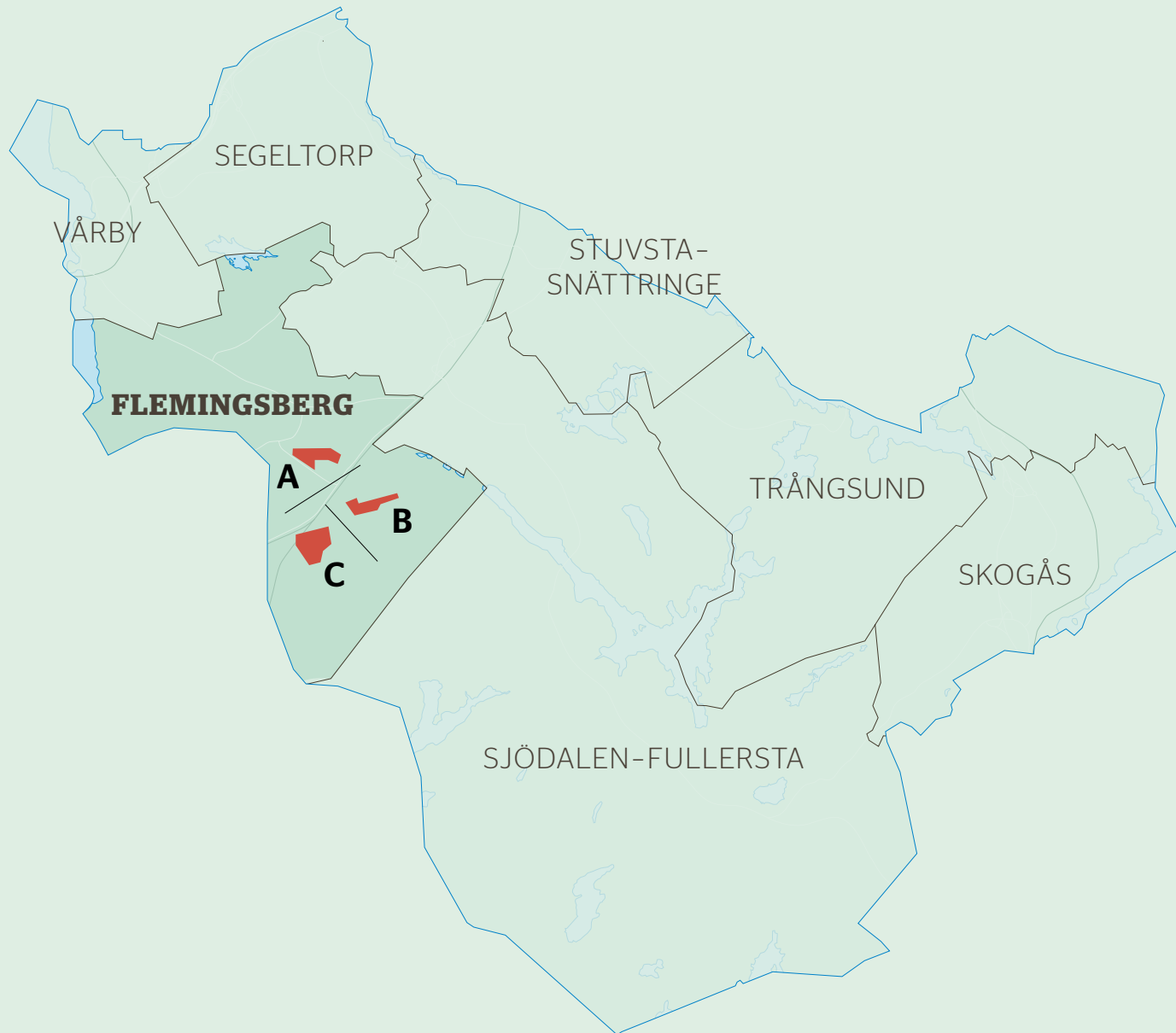
* Avser indexerad grundhyra. ** Innehåller taxeringstyp Specialenhet.

LÄGENHETER		NORMHYRA, KR/KVM, 3 ROK 77 KVM	LOKALER		TOTAL UTHYRBAR YTA	TOTALT HYRES- VÄRDE 2018 TKR	TAXERINGS- VÄRDE TKR	SPECIAL- ENHET**	TOMT- AREAL	UPPLÅTELSE- FORM
ANTAL	YTA		ANTAL	YTA						
410	29 642	1098-1289	163	36 681	66 323	99 819	740 280	*	43 868	Äganderätt
			42	8 993	8 993	12 773	98 368		2 333	Äganderätt
			2	203	203	68		*	991	Äganderätt
			2	2 086	2 086	3 310	12 877		900	Äganderätt
			1	1 400	1 400	1 337		*	2 600	Äganderätt
									15 090	Äganderätt
160	9 251	1 211	16	434	9 685	12 555	126 025		7 260	Äganderätt
56	3 257	1 062			3 257	3 711	39 400		1 993	Äganderätt
43	2 569	1 256			2 569	3 455	34 600		4 208	Äganderätt
43	2 568	1 250	1	9	2 577	3 441	34 400		3 755	Äganderätt
35	2 130	1 236	3	329	2 459	3 437	32 153		2 126	Äganderätt
39	2 338	1 087	3	462	2 800	3 133	32 453		4 285	Äganderätt
80	4 148	1 095	8	344	4 492	5 212	53 884		5 132	Äganderätt
40	2 347	1 090	3	114	2 461	2 909	29 384		1 954	Äganderätt
110	7 628	1 437	20	446	8 074	11 917	123 844		8 822	Äganderätt
104	6 183	1 152	16	2 433	8 616	10 718	103 000		7 307	Äganderätt
78	5 752	1 285	5	195	5 947	7 619	79 810		4 288	Äganderätt
21	1 416	1 033	3	39	1 455	1 594	16 752		2 035	Äganderätt
18	1 229	1 034	5	252	1 481	1 543	16 294		2 359	Äganderätt
			2	4 089	4 089	4 046	35 400		15 777	Äganderätt

FASTIGHET	OMRÅDE	FASTIGHETSTYP	ADRESS	BYGGÅR VÄRDEÅR
KLOCKARGÅRDEN 4	Sjödalen	Parkering	Kommunalvägen 17-19	
KUNGSFISKEN 1	Sjödalen	Bostäder	Klockarvägen 4-6	2008
ÅLEN 4	Sjödalen	Bostäder och ungdomsbostäder	Klockarvägen 9-11, 15-19	2008
BÄVERN 1	Stuvsta	Bostäder och centrum	Stuvstatorget 2-4	1959
ULVEN 1	Stuvsta	Bostäder och centrum	Stationsvägen 38-40, Segersminnevägen 1 A-C	1988
LODJURET	Stuvsta	Parkering	Segersminnevägen 4 A	
ÖRTAGÅRDEN 1	Fullersta	Bostäder och förskola	Rättartunet 5-17, Kyrkängsbacken 4-12	1988

* Avser indexerad grundhyra. ** Innehåller taxeringstyp Specialenhet.

LÄGENHETER		NORMHYRA, KR/KVM, 3 ROK 77 KVM	LOKALER		TOTAL UTHYRBAR YTA	TOTALT HYRES- VÄRDE 2018 TKR	TAXERINGS- VÄRDE TKR	SPECIAL- ENHET**	TOMT- AREAL	UPPLÅTELSE- FORM
ANTAL	YTA		ANTAL	YTA						
									0	Arrende
61	3 891	1 459			3 891	5 979	65 400		1 824	Äganderätt
110	6 322	1 380			6 322	9 476	115 087		6 496	Äganderätt
59	3 634	1 060	16	2 155	5 789	6 354	52 068		3 184	Äganderätt
61	3 078	1 403	19	2 061	5 139	7 756	61 353		2 248	Äganderätt
									0	Servitut
102	6 880	1 193	42	998	7 878	9 721	101 313		14 208	Äganderätt



Våra fastigheter i Flemingsberg/Visättra



FASTIGHET	OMRÅDE	FASTIGHETSTYP	ADRESS	BYGGÅR VÄRDEÅR
MEDICINAREN 12	Flemingsberg	Studentbostäder och förskola	Röntgenvägen 5	1974
MEDICINAREN 13	Flemingsberg	Bostäder	Diagnosvägen 4 A-G	1973
KIRURGEN 7	Flemingsberg	Bostäder och boendeenhet	Diagnosvägen 11 A-E	1973
KIRURGEN 8	Flemingsberg	Bostäder	Diagnosvägen 9 A-E	1974
KIRURGEN 9	Flemingsberg	Bostäder	Diagnosvägen 5 A-E	1974
KIRURGEN 10	Flemingsberg	Bostäder och förskola	Diagnosvägen 3 A-E	1974
VÅRDAREN 1	Flemingsberg	Tomtmark	Terapivägen 1-5 *tomtmark*	
VÅRDAREN 2	Flemingsberg	Bostäder	Terapivägen 4 A-H	1974
VÅRDAREN 3	Flemingsberg	Bostäder och förskola	Terapivägen 6 A-D	1974
VÅRDAREN 4	Flemingsberg	Bostäder och boendeenhet	Terapivägen 8 A-D	1974
GRANTORP 5:9	Flemingsberg	Tomtmark	Medicinvägen	
MEDICINAREN 21	Flemingsberg	Studentbostäder	Hälsövägen 20, Medicinvägen 1-3	2009
MEDICINAREN 15	Flemingsberg	Centrumfastighet	Röntgenvägen 7-19	1976
KIRURGEN 1	Flemingsberg	Tomtmark	Diagnosvägen 2	
KIRURGEN 2	Flemingsberg	Bostäder	Diagnosvägen 13 A-E	1973
KIRURGEN 3	Flemingsberg	Bostäder	Diagnosvägen 7 A-D	1973
KIRURGEN 4	Flemingsberg	Bostäder	Diagnosvägen 1 A-F	1974
KIRURGEN 5	Flemingsberg	Bostäder och förskola	Diagnosvägen 17 A-D	1973
KIRURGEN 6	Flemingsberg	Bostäder och förskola	Diagnosvägen 15 A-E	1973
MEDICINAREN 20	Flemingsberg	Tomtmark	Röntgenvägen 1	
MEDICINAREN 11	Flemingsberg	Kontor	Röntgenvägen 3	1973

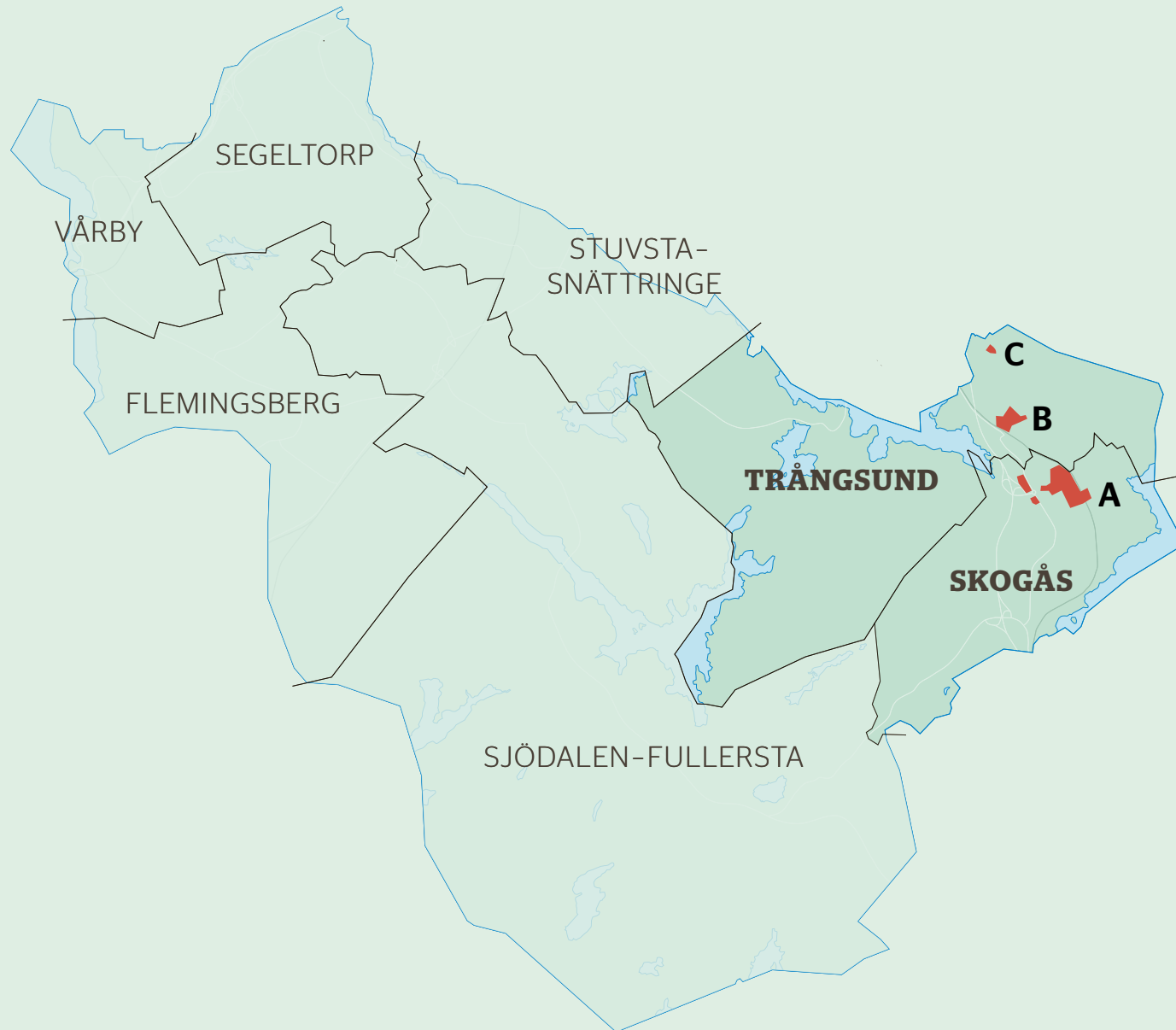
* Avser indexerad grundhyra. ** Innehåller taxeringstyp Specialenhet.

LÄGENHETER		NORMHYRA, KR/KVM, 3 ROK 77 KVM	LOKALER		TOTAL UTHYRBAR YTA	TOTALT HYRES- VÄRDE 2018 TKR	TAXERINGS- VÄRDE TKR	SPECIAL- ENHET**	TOMT- AREAL	UPPLÄTELSE- FORM
ANTAL	YTA		ANTAL	YTA						
266	9 890	1 109	9	1 120	11 010	14 447	98 345	3 913	Äganderätt	
113	8 006	1 019	9	1 010	9 016	9 004	68 279	1 456	Äganderätt	
79	5 958	1 005	9	1 604	7 562	6 589	53 609	933	Äganderätt	
77	6 107	994	12	1 582	7 689	6 720	56 748	971	Äganderätt	
79	6 009	996	10	1 255	7 264	6 603	52 474	933	Äganderätt	
78	6 128	994	10	701	6 829	6 583	55 276	971	Äganderätt	
								14 345	Äganderätt	
171	13 640	931	10	158	13 798	12 480	98 465	1 654	Äganderätt	
108	6 689	972	12	1 096	7 785	7 854	59 097	1 216	Äganderätt	
118	7 504	984	10	733	8 237	8 194	62 036	1 254	Äganderätt	
							956	1 007	Äganderätt	
169	3 982	1 499	4	1 105	5 087	10 188	76 723	3 066	Äganderätt	
			49	13 866	13 866	17 419	94 600	16 138	Äganderätt	
								35 178	Äganderätt	
80	5 990	994	4	839	6 829	6 662	50 410	1 058	Äganderätt	
68	5 251	976	3	84	5 335	5 083	39 340	859	Äganderätt	
100	7 739	973	6	268	8 007	7 528	58 327	1 258	Äganderätt	
69	4 879	1 010	33	895	5 774	5 773	43 400	933	Äganderätt	
78	6 158	1 001	8	689	6 847	6 641	56 082	971	Äganderätt	
								4 007	Äganderätt	
			37	14 987	14 987	20 619	*	5 902	Äganderätt	

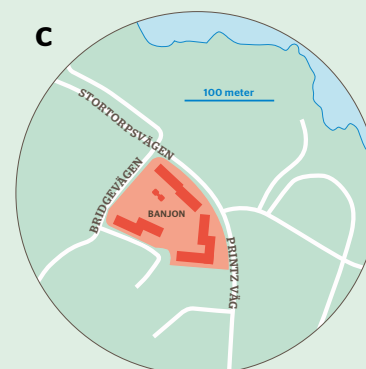
FASTIGHET	OMRÅDE	FASTIGHETSTYP	ADRESS	BYGGÅR VÄRDEÅR
VISÄTTRA 1:7	Visättra	Studentbostäder, äldreboende, skola	Björnkullaringen 2-54	1964
LOGEN 6	Visättra	Bostäder och förskola	Visättravägen 49-59	1966
LOGEN 7	Visättra	Bostäder	Visättravägen 35-47	1966
LOGEN 10	Visättra	Bostäder	Visättravägen 9-19	1967
LOGEN 13	Visättra	Bostäder	Visättravägen 21-33	1967
LOGEN 14	Visättra	Bostäder	Visättravägen 1-7	1967
MAGASINET 1	Visättra	Parkering	Visättravägen 36	
MAGASINET 2	Visättra	Studentbostäder och fritidsgård	Visättravägen 30-34	1965
LADAN 7	Visättra	Bostäder	Sågstuvägen 2 E-H	1971
LADAN 8	Visättra	Bostäder	Sågstuvägen 2 A-D	1965
LADAN 10	Visättra	Parkering	Sågstuvägen 3 B, 4, 8-30	
LOGEN 15	Visättra	Tomtmark	Visättravägen 15 A	1965
VEDBODEN 3	Visättra	Centrumfastighet	Kvarnängsvägen 5	2008

* Avser indexerad grundhyra. ** Innehåller taxeringstyp Specialenhet.

LÄGENHETER		NORMHYRA, KR/KVM, 3 ROK 77 KVM	LOKALER		TOTAL UTHYRBAR YTA	TOTALT HYRES- VÄRDE 2018 TKR	TAXERINGS- VÄRDE TKR	SPECIAL- ENHET**	TOMT- AREAL	UPPLÅTELSE- FORM
ANTAL	YTA		ANTAL	YTA						
156	3 801	1 366	20	16 439	20 240	27 333	64 200	*	211 929	Äganderätt
114	7 871	958	11	717	8 588	8 174	59 939		10 474	Äganderätt
123	8 701	960	20	389	9 090	8 565	63 895		14 602	Äganderätt
92	7 011	956	17	463	7 474	6 933	51 756		7 226	Äganderätt
129	9 039	954	10	636	9 675	9 208	67 656		13 480	Äganderätt
68	4 546	953	5	36	4 582	4 380	32 730		8 768	Äganderätt
									7 092	Äganderätt
187	4 572	1 447	2	611	5 183	9 502	73 959	*	6 640	Äganderätt
56	4 344	1 058	7	95	4 439	4 578	33 939		2 912	Äganderätt
72	4 464	1 087	6	61	4 525	5 077	36 610		3 291	Äganderätt
									4 693	Äganderätt
							1 414		1 000	Äganderätt
			6	890	890	1 376	8 588		2 550	Äganderätt



Våra fastigheter i Skogås/Trångsund



○ Här ligger områdeskontoret i Skogås/Trångsund

FASTIGHET	OMRÅDE	FASTIGHETSTYP	ADRESS	BYGGÅR VÄRDEÅR
TRAPPAN 4	Skogås	Bostäder	Härbrevägen 4-8	1962
TRAPPAN 5	Skogås	Bostäder	Härbrevägen 3-5,13	1962
TRAPPAN 6	Skogås	Bostäder	Härbrevägen 7-9, 15-31	1962
TRAPPAN 7	Skogås	Bostäder	Härbrevägen 10-12, 33-43	1962
VENTILEN 2	Skogås	Parkering	Storvretsvägen 11	
RINGEN 1	Skogås	Parkering	Härbrevägen 5 A	
PELAREN 2	Skogås	Bostäder	Storvretsvägen 56, 56 A-56 H	2007
KAMMAREN 3	Skogås	Parkering	Studievägen 1	
KAMMAREN 2	Skogås	Bostäder	Fäbodvägen 2-26	1964
KÖKET 1	Skogås	Bostäder och förskola	Studievägen 21-41	1964
KÖKET 2	Skogås	Bostäder	Studievägen 5-19	1965
PELAREN 1	Skogås	Bostäder	Fäbodvägen 1, Storvretsvägen 54	2014
PELAREN 3	Skogås	Kontor	Storvretsvägen 58-60, Skogås Torgväg 2	1967
PELAREN 5	Skogås	Bostäder	Stintavägen 7	1966
PELAREN 6	Skogås	Bostäder	Stintavägen 5	1966
PELAREN 7	Skogås	Bostäder	Stintavägen 3	1965
PELAREN 8	Skogås	Bostäder	Stintavägen 1	1965
FÖNSTRET 1	Skogås	Bostäder	Fäbodvägen 42-46	1966
FÖNSTRET 2	Skogås	Bostäder	Fäbodvägen 36-40	1966
FÖNSTRET 3	Skogås	Bostäder	Fäbodvägen 30-34	1966
FASADEN 1	Skogås	Bostäder	Fäbodvägen 23-29	1967

* Avser indexerad grundhyra. ** Innehåller taxeringstyp Specialenhet.

LÄGENHETER		NORMHYRA, KR/KVM, 3 ROK 77 KVM	LOKALER		TOTAL UTHYRBAR YTA	TOTALT HYRES- VÄRDE 2018 TKR	TAXERINGS- VÄRDE TKR	SPECIAL- ENHET**	TOMT- AREAL	UPPLÄTELSE- FORM
ANTAL	YTA		ANTAL	YTA						
37	2 248	1 139	4	125	2 373	2 807	23 840	5 568	Äganderätt	
77	4 754	1 276	4	132	4 886	6 433	46 494	7 168	Äganderätt	
139	7 187	1 180	3	62	7 249	8 987	70 837	8 531	Äganderätt	
72	4 871	1 063	5	157	5 028	5 503	47 829	9 567	Äganderätt	
								716	Äganderätt	
								1 228	Äganderätt	
100	6 895	1 320			6 895	9 463	89 800	9 743	Äganderätt	
								6 679	Äganderätt	
85	6 463	992	4	263	6 726	6 629	58 961	8 884	Äganderätt	
74	5 989	994	4	478	6 467	6 261	55 736	13 188	Äganderätt	
54	4 053	1 004	3	77	4 130	4 064	36 281	8 801	Äganderätt	
24	1 808	1 687			1 808	3 101	28 772	1 849	Äganderätt	
			8	1 953	1 953	1 503	9 811	1 483	Äganderätt	
49	3 033	990	1	136	3 169	3 309	28 913	1 330	Äganderätt	
50	2 953	992			2 953	3 117	27 800	1 842	Äganderätt	
48	2 755	995	2	51	2 806	2 979	26 231	1 994	Äganderätt	
51	2 952	1 001	1	8	2 960	3 167	28 029	2 323	Äganderätt	
23	1 689	1 046	3	285	1 974	1 828	17 223	1 791	Äganderätt	
23	1 712	1 022	2	8	1 720	1 747	15 737	2 130	Äganderätt	
24	2 020	996	1	120	2 140	2 094	18 595	2 201	Äganderätt	
31	2 272	1 028	1	64	2 336	2 383	21 281	2 789	Äganderätt	

FASTIGHET	OMRÅDE	FASTIGHETSTYP	ADRESS	BYGGÅR VÄRDEÅR
FASADEN 2	Skogås	Bostäder	Fäbodvägen 15-21	1967
FASADEN 3	Skogås	Bostäder	Fäbodvägen 7-13	1967
NAVET 1	Skogås	Parkering	Fäbodvägen 5	
TAKET 1	Skogås	Bostäder och boendeenhet	Kullstigen 1, 3 A-B, 5, Skogåstorget 11-19	1968
TAKET 2	Skogås	Bostäder	Kullstigen 2-4, 10-14	1968
TAKET 3	Skogås	Bostäder	Kullstigen 16-26, Lötbacken 2-6	1968
RUMMET 1	Skogås	Bostäder	Laduvägen 6-16, 18 A-C	1969
LOGGIAN 1	Skogås	Bostäder	Studievägen 43	1969
RUMMET 3	Skogås	Parkering	Laduvägen 1	1969
SERENADEN 1	Skogås	Bostäder och förskola	Melodivägen 18-22	1981
SERENADEN 2	Skogås	Bostäder	Melodivägen 16	1981
KUPLETTEN 3	Skogås	Parkering	Melodivägen 5	1981
BALKEN 1	Skogås	Centrumfastighet	Skogås Torgväg 1-5, Skogåstorget 7-9	1967
BALKEN 2	Skogås	Parkering	Skogåsplan 11	1967
BALKEN 3	Skogås	Parkering och bensinmack	Skogåsplan 1-3	1969
VALVET 3	Skogås	Omsorgsfastighet	Skogåstorget 12	1967
BALLADEN 1	Skogås	Kontor och förskola	Melodivägen 2-8	1979
BRANDSPRUTAN 3	Skogås	Tomtmark	Österleden 3	1970
BEATEBERGSSKOLAN 2	Skogås	Grundskola	G:a Nynäsvägen 558, 558 A	1909
SIRENEN 2	Skogås	Kontor och verkstad	G:a Nynäsvägen 560	1983
BANJON 1	Trångsund	Bostäder	Vistvägen 1, Bridgevägen 10-12, Stortorpsvägen 41	1972

* Avser indexerad grundhyra. ** Innehåller taxeringstyp Specialenhet.

LÄGENHETER		NORMHYRA, KR/KVM, 3 ROK 77 KVM	LOKALER		TOTAL UTHYRBAR YTA	TOTALT HYRES- VÄRDE 2018 TKR	TAXERINGS- VÄRDE TKR	SPECIAL- ENHET**	TOMT- AREAL	UPPLÄTELSE- FORM
ANTAL	YTA		ANTAL	YTA						
31	2 474	1 022	3	135	2 609	2 566	23 036	3 318	Äganderätt	
31	2 272	1 028			2 272	2 336	21 000	3 392	Äganderätt	
								2 471	Äganderätt	
81	4 428	1 066	14	1 654	6 082	6 444	53 180	5 068	Äganderätt	
25	2 009	1 010	8	509	2 518	2 450	20 742	2 141	Äganderätt	
53	5 024	983	3	309	5 333	4 860	44 172	4 196	Äganderätt	
65	5 218	1 010	9	311	5 529	5 333	47 781	8 053	Äganderätt	
25	2 310	1 002			2 310	2 206	20 200	3 530	Äganderätt	
							2 064	3 144	Äganderätt	
22	1 337	1 109	2	533	1 870	2 213	17 550	2 246	Äganderätt	
39	2 544	1 113	1	14	2 558	2 890	25 650	3 678	Äganderätt	
							7 554	1 452	Äganderätt	
			64	9 301	9 301	12 704	69 200	7 064	Äganderätt	
								4 349	Äganderätt	
			3	763	763	728	2 063	3 040	Äganderätt	
			1	636	636			*	2 858	Äganderätt
			16	4 398	4 398	5 515		*	3 004	Äganderätt
								*	6 605	Äganderätt
			3	1 746	1 746	376		*	23 298	Äganderätt
			1	1 810	1 810	1 357	7 266		8 097	Äganderätt
82	3 734	986	1	103	3 837	4 174	36 896	11 320	Äganderätt	

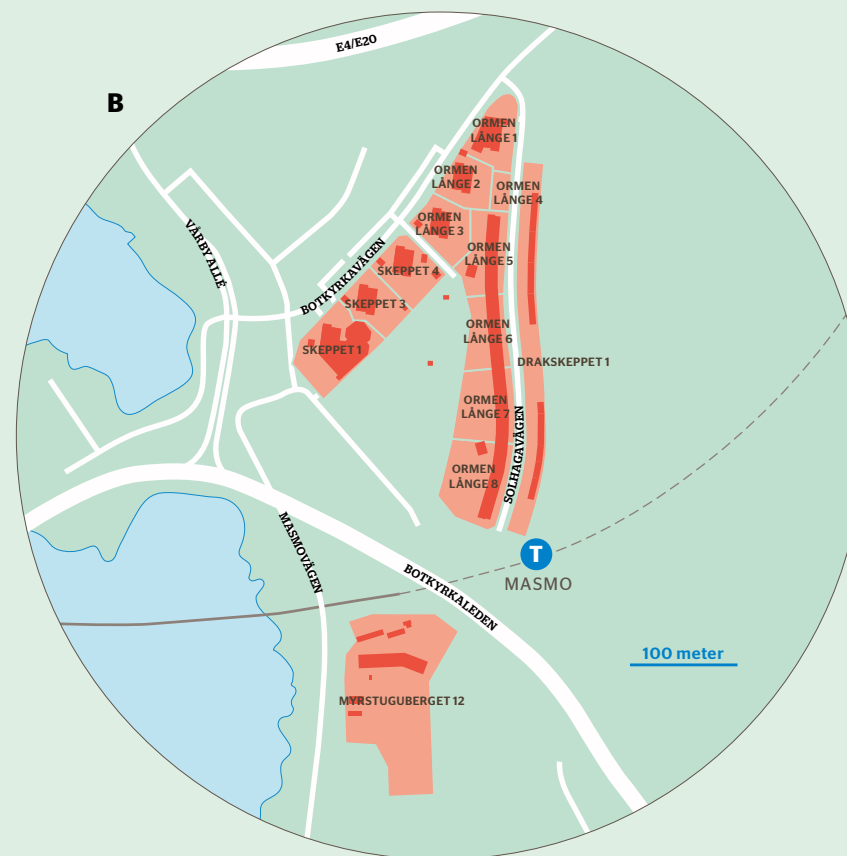
FASTIGHET	OMRÅDE	FASTIGHETSTYP	ADRESS	BYGGÅR VÄRDEÅR
PRINSEN 1	Trångsund	Bostäder	Spelvägen 2-8	1961
PRINSEN 2	Trångsund	Bostäder	Spelvägen 10-20	1961
PRINSEN 3	Trångsund	Bostäder	Korpstigen 11-19, Hammartorpsvägen 12	1961
PRINSEN 4	Trångsund	Bostäder	Korpstigen 10-12	1961
PRINSEN 5	Trångsund	Bostäder	Spelvägen 24	1961
PRINSEN 6	Trångsund	Bostäder	Spelvägen 22	1961
PRINSESSAN 1	Trångsund	Bostäder	Spelvägen 23	1961
BONDEN 1	Trångsund	Bostäder och centrum	Trångsundstorget 1-5	1963
BONDEN 2	Trångsund	Centrumfastighet	Trångsundstorget 7-13	1963
KUNGEN 9	Trångsund	Bostäder och boendeenhet	Nordströmsväg 2-10, Hammartorpsvägen 1-21	1961
BONDEN 4	Trångsund	Parkering	Trångsundstorget	

* Avser indexerad grundhyra. ** Innehåller taxeringstyp Specialenhet.

LÄGENHETER		NORMHYRA, KR/KVM, 3 ROK 77 KVM	LOKALER		TOTAL UTHYRBAR YTA	TOTALT HYRES- VÄRDE 2018 TKR	TAXERINGS- VÄRDE TKR	SPECIAL- ENHET**	TOMT- AREAL	UPPLÅTELSE- FORM
ANTAL	YTA		ANTAL	YTA						
36	1 803	1 190			1 803	2 400	20 156	5 288	Äganderätt	
42	2 579	1 151	2	400	2 979	3 420	28 638	9 039	Äganderätt	
64	4 771	1 165	3	68	4 839	5 629	51 851	8 087	Äganderätt	
51	2 780	1 037	2	45	2 825	3 137	28 356	2 630	Äganderätt	
51	2 781	1 053	4	88	2 869	3 212	27 946	4 170	Äganderätt	
51	2 781	1 184	1	25	2 806	3 568	30 297	2 380	Äganderätt	
48	2 610	1 055			2 610	2 976	25 800	3 584	Äganderätt	
99	5 986	1 086	14	535	6 521	7 408	62 568	9 262	Äganderätt	
			25	2 457	2 457	2 954	15 944	2 217	Äganderätt	
105	6 948	1 142	22	1 875	8 823	10 643	87 852	15 325	Äganderätt	
								0	Äganderätt 50 %	



Våra fastigheter i Vårby



● Här ligger områdeskontoret i Vårby

FASTIGHET	OMRÅDE	FASTIGHETSTYP	ADRESS	BYGGÅR VÄRDEÅR
SKEPPET 1	Vårby Haga	Bostäder	Botkyrkavägen 11	1960
SKEPPET 3	Vårby Haga	Bostäder	Botkyrkavägen 9	1960
ORMEN LÅNGE 1	Vårby Haga	Bostäder	Botkyrkavägen 1	1960
ORMEN LÅNGE 2	Vårby Haga	Bostäder	Botkyrkavägen 3	1960
ORMEN LÅNGE 3	Vårby Haga	Bostäder	Botkyrkavägen 5	1961
ORMEN LÅNGE 4	Vårby Haga	(garage)	Solhagavägen	
ORMEN LÅNGE 5	Vårby Haga	Bostäder och boendeenhet	Solhagavägen 6-12	1964
ORMEN LÅNGE 6	Vårby Haga	Bostäder	Solhagavägen 14-20	1964
ORMEN LÅNGE 7	Vårby Haga	Bostäder	Solhagavägen 22-28	1964
ORMEN LÅNGE 8	Vårby Haga	Bostäder	Solhagavägen 30-36	1964
DRAKSKEPPET 1	Vårby Haga	Parkering	Solhagavägen 1,3	1965
MYRSTUGUBERGET 12	Vårby Haga	Bostäder, boendeenhet och grundskola	Örbrinken 6-10	1989
SKEPPET 4	Vårby Haga	Bostäder	Botkyrkavägen 7	1960
ÄNGSGÅRDEN 1	Vårby Gård	Bostäder	Bäckgårdsvägen 34-40	1973
ÄNGSGÅRDEN 3	Vårby Gård	Bostäder och förskola	Bäckgårdsvägen 20-24	1972
ÄNGSGÅRDEN 4	Vårby Gård	Bostäder	Bäckgårdsvägen 12-18	1972
ÄNGSGÅRDEN 6	Vårby Gård	Bostäder	Bäckgårdsvägen 2-6	1974
ÄNGSGÅRDEN 7	Vårby Gård	Bostäder	Mogårdsvägen 21-39	1974
ÄNGSGÅRDEN 8	Vårby Gård	Bostäder	Mogårdsvägen 3-19	1974
ÄNGSGÅRDEN 2	Vårby Gård	Bostäder	Bäckgårdsvägen 26-32	1973

* Avser indexerad grundhyra. ** Innehåller taxeringstyp Specialenhet.

LÄGENHETER		NORMHYRA, KR/KVM, 3 ROK 77 KVM	LOKALER		TOTAL UTHYRBAR YTA	TOTALT HYRES- VÄRDE 2018 TKR	TAXERINGS- VÄRDE TKR	SPECIAL- ENHET**	TOMT- AREAL	UPPLÄTELSE- FORM
ANTAL	YTA		ANTAL	YTA						
54	3 072	947	4	1 617	4 689	3 927	30 885	3 810	Äganderätt	
54	3 072	950	2	109	3 181	3 209	23 343	2 609	Äganderätt	
54	3 236	1 043	7	427	3 663	3 954	27 378	2 785	Äganderätt	
54	3 072	1 041	2	202	3 274	3 677	25 701	2 314	Äganderätt	
54	3 257	1 034	1	58	3 315	3 625	25 859	2 703	Äganderätt	
								725	Äganderätt	
101	6 409	1 056	23	720	7 129	8 023	56 941	3 320	Äganderätt	
106	6 218	1 069	23	488	6 706	7 455	52 683	2 898	Äganderätt	
107	6 359	1 083	8	312	6 671	7 466	53 710	3 814	Äganderätt	
109	6 911	1 060	7	178	7 089	7 694	56 232	3 518	Äganderätt	
							8 450	8 207	Äganderätt	
58	4 374	1 095	9	1 096	5 470	6 139	44 709	13 911	Äganderätt	
54	3 072	1 041	2	97	3 169	3 521	25 289	2 974	Äganderätt	
99	7 070	984	7	1 484	8 554	8 172	60 124	11 623	Äganderätt	
86	5 154	990	8	557	5 711	5 912	42 911	9 640	Äganderätt	
108	7 990	988	4	409	8 399	8 156	60 345	9 586	Äganderätt	
100	7 331	984	5	167	7 498	7 376	55 108	8 960	Äganderätt	
189	12 813	971	4	339	13 152	12 889	97 104	15 574	Äganderätt	
195	13 002	967	6	234	13 236	12 917	96 913	17 441	Äganderätt	
122	9 002	986	11	312	9 314	9 133	68 210	13 974	Äganderätt	